

# 津波浸水予測図（小平地区市街）

**凡 例**

■津波浸水予測範囲  
最大浸水深 (m)

- 20m以上
- 10m以上～20m未満
- 5m以上～10m未満
- 3m以上～5m未満
- 1m以上～3m未満
- 0.5m以上～1m未満
- 0.3m以上～0.5m未満
- ～0.3m未満

■標 高

- 標高 6m
- 標高 20m

■道 路

- 国 道
- 道 道

■指定緊急避難場所・指定避難所

- 指定緊急避難場所・指定避難所
- 町内会設置避難路

■津波災害警戒区域

■地 津

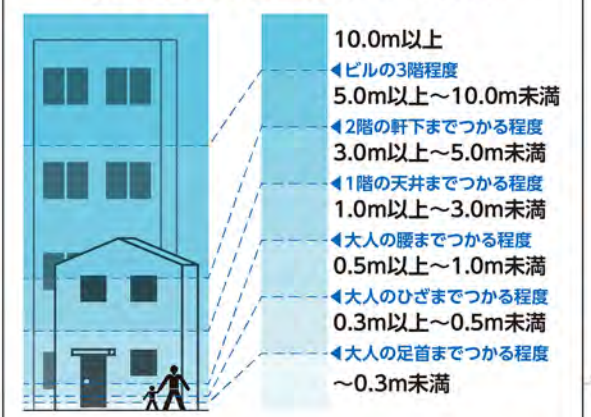
## 指定緊急避難場所・指定避難所一覧

地区	施設・場所名	所在地	電話 (市外局番0164)	指定避難所の指定	施設面積 (単位:㎡)	想定収容人数 屋内 屋外
小平地区	おびまる広場	字小平町458-15	-	-	24,171	- 19,336人
小平地区	小平町やすらぎ滞在交流拠点施設ゆうゆうそう	字小平町469-3	56-2360	●	506	177人 -
小平地区	小平町望洋台キャンプ場	字花岡17-1	59-1950	●	10,000	113人 8,000人
小平地区	小平町立小平中学校	字小平町401-7	56-2225	●	2,218	776人 -
小平地区	小平町立小平中学校体育館	字小平町401-7	56-2225	-	907	317人 -
小平地区	小平町立小平中学校グラウンド	字小平町401-7	-	-	14,552	- 11,641人

## 町内会設置避難路一覧表

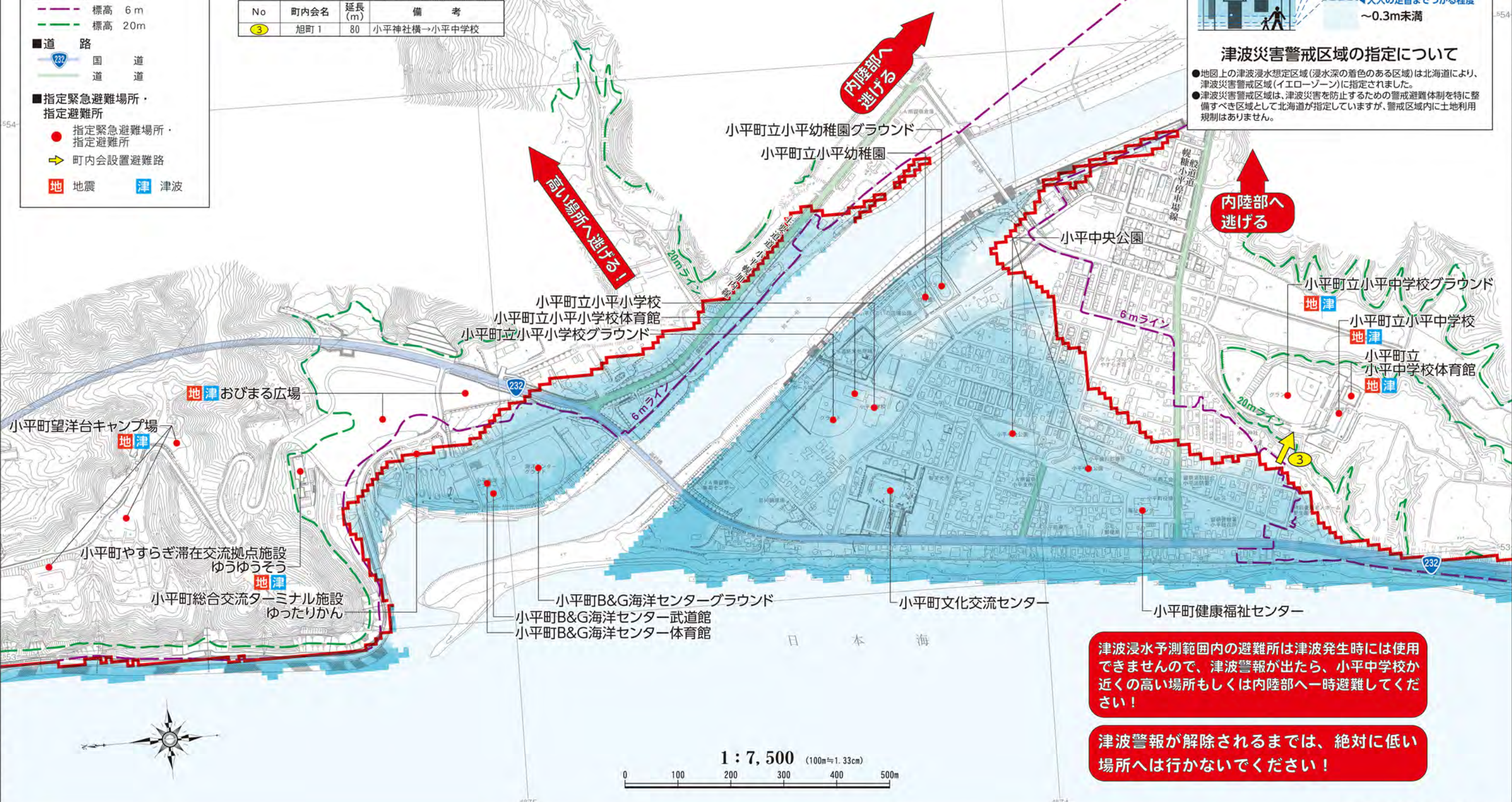
No	町内会名	延長 (m)	備 考
3	旭町1	80	小平神社横→小平中学校

## 浸水した場合に想定される水深



## 津波災害警戒区域の指定について


- 地図上の津波浸水想定区域(浸水深の着色のある区域)は北海道により、津波災害警戒区域(イエローゾーン)に指定されました。
- 津波災害警戒区域は、津波災害を防止するための警戒避難体制を特に整備すべき区域として北海道が指定していますが、警戒区域内に土地利用規制はありません。



津波浸水予測範囲内の避難所は津波発生時には使用できませんので、津波警報が出たら、小平中学校が近くの高い場所もしくは内陸部へ一時避難してください！

津波警報が解除されるまでは、絶対に低い場所へは行かないでください！

1 : 7,500 (100m≒1.33cm)



小平町役場